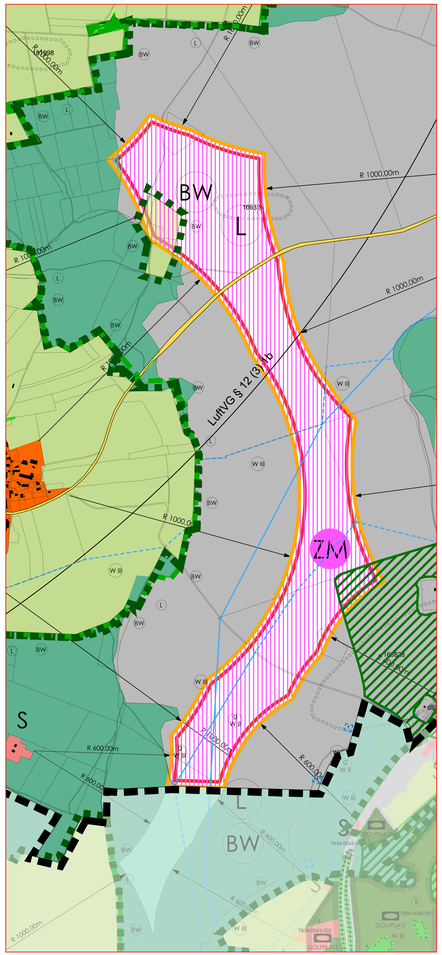
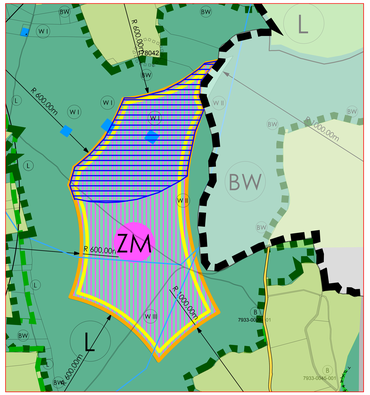
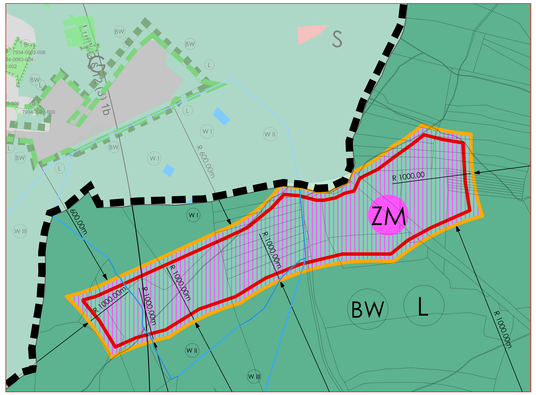
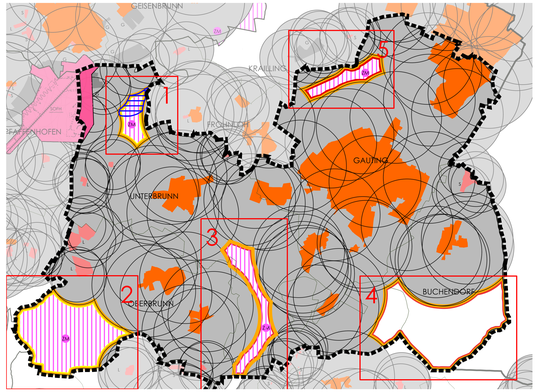
B1 DARSTELLUNG DER KONZENTRATIONSFLÄCHE IM AUSSCHNITTPLAN M 1: 5.000

B3 DARSTELLUNG DER KONZENTRATIONSFLÄCHE IM AUSSCHNITTPLAN M 1: 5.000









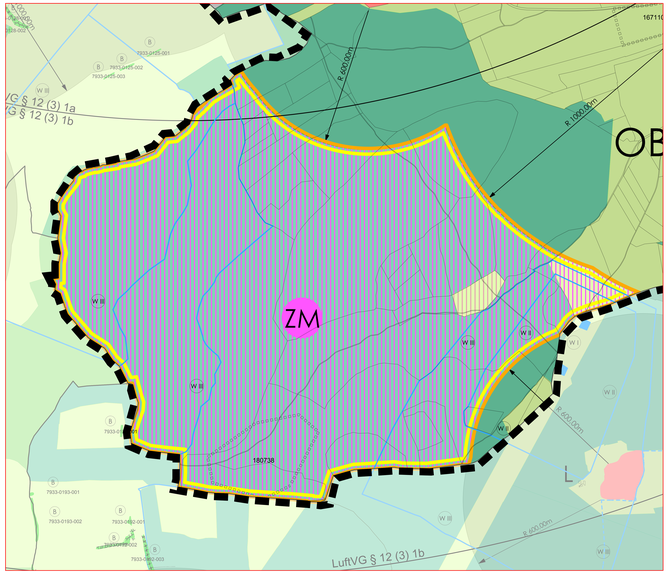
A DARSTELLUNG DES GELTUNGSBEREICHS M 1: 25.000

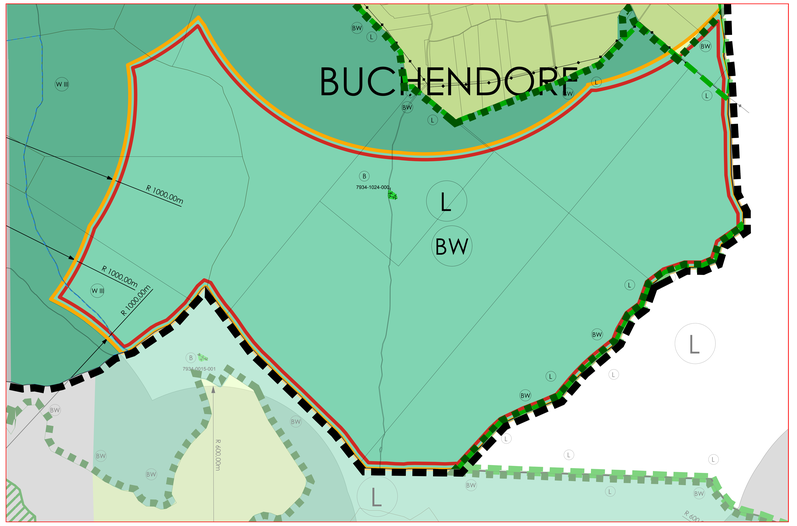
0 500 1000 2000 3000 4000 5000 (m)

B4 DARSTELLUNG DER KONZENTRATIONSFLÄCHE IM AUSSCHNITTPLAN M 1: 5.000

B5 DARSTELLUNG DER KONZENTRATIONSFLÄCHE IM AUSSCHNITTPLAN M 1: 5.000

B2 DARSTELLUNG DER KONZENTRATIONSFLÄCHE IM AUSSCHNITTPLAN M 1: 5.000





C DARSTELLUNGEN DURCH PLANZEICHEN UND TEXT

1. Art der baulichen Nutzung

1.1 Grenze der Konzentrationsfläche "Windkraft"
Fläche, innerhalb der die Ausweisung von Windkraftanlagen möglich ist
Außerhalb der Konzentrationsfläche ist die Ausweisung von Windkraftanlagen ausgeschlossen

1.2 Die technischen Mindestabstände zwischen den Windkraftanlagen (in der Regel der 5-fache Rotordurchmesser in Hauptwindrichtung, der 3-fache in Nebenwindrichtung = WEA in Lee) sind einzuhalten.

1.3 Konzentrationsfläche aus naturschutzfachlicher und artenschutzrechtlicher Sicht:

dieses kein erkennbares Risiko bei der Ausweisung von Standorten für Windkraftanlagen (in dieser Gemeinde nicht relevant)

dieses mit gewissem Risiko bei der Ausweisung von Standorten für Windkraftanlagen

dieses mit Risiko bei der Ausweisung von Standorten für Windkraftanlagen (in dieser Gemeinde nicht relevant)

dieses mit großem Risiko bei der Ausweisung von Standorten für Windkraftanlagen

1.4 Artfich bei der Ausweisung von WKA Standorten wegen dieser und möglicher Luftfahrtanlage

2. Höhenbegrenzung

2.1 Die zulässige Gesamthöhe der Windkraftanlagen (oberster Punkt des Rotorblattes in seiner höchsten Stellung) darf bei Gebäudeabstände wird auf max. 250 m begrenzt.

3. Mindestabstände/Abstände

3.1 Flächen, welche die erforderlichen Mindestabstände von Windkraftanlagen mit einer Gesamthöhe von maximal 210 m zu Siedlungsgebieten darstellen:

3.2 1000 m Mindestabstand zu zusammenhängenden Siedlungsgebieten mit überwiegender Wohnnutzung

3.3 600 m Mindestabstand zu Siedlungsgebieten mit überwiegend gewerblicher Nutzung, landschaftlich prädegrete Wohnbauten im Außenbereich und Einzelwohnhäuser im Außenbereich

3.4 Innerhalb dieser Mindestabstandsflächen ist die Errichtung einer Windkraftanlage unzulässig.

5. Sonstige Planzeichen

5.1 Geltungsbereich des sachlichen Teilflächennutzungsplanes "Windkraft"

D HINWEISE

1. Siedlungsgebiete, örtliche Hauptverkehrszüge

1.1 Gemarkungsgrenze

1.2 Gemarkungsbezeichnung z. B. Obersbrunn

1.3 Grundstücksgrenzen

1.4 Gebäude

1.5 Zusammenhängende Siedlungsgebiete mit überwiegender Wohnnutzung

1.6 L Landschaftlich prädegrete Wohnbauten im Außenbereich

1.7 S Straußengüter im Außenbereich

1.8 G Siedlungsgebiete mit überwiegend gewerblicher Nutzung

1.9 Hauptgebäude

1.10 sonstige Überörtliche und örtliche Hauptverkehrszüge

1.11 Flächen, wo gesteinte künftiger gewerblicher Entwicklung (gilt für WKA nicht geeignet)

1.12 Ausschlußflächen Konzentrationsfläche M 1:5.000

2. Maßnahmen zur Vermeidung, Verringerung und zum Ausgleich der nachteiligen Auswirkungen durch Windkraft

2.1 Minderung der visuellen Beeinträchtigungen durch Bevorzugung gruppenartiger Anordnung der WKA sowie einer Grünordnung der Windparks im unteren Bereich zur besseren Eingliederung in das landschaftliche Umfeld, Vermeidung störender Silhouettenwirkungen durch Kammlinien und Hügelkuppen, Vermeidung von Schattenwurf und Lichtreflexen.

2.2 Vermeidung der Rodungsnotwendigkeit und Flächenversiegelung durch optimale Standortwahl unter Berücksichtigung wasserempfindlicher Bereiche (Vermeidung von WKA-Standorten in Überschwemmungsgebieten, Feuchtgebieten und Sümpfen) und Ausnutzung des bestehenden Wegenetzes für Erschließungsmaßnahmen.

2.3 Optimierte Gestaltung der Bepflanzung der Fundamentflächen der WKA-Standorte mit Anlage von Windschutzpflanzungen zur Verschleierung der Zugriffsmöglichkeiten für Greifvögel und Minderung des Kollisionsrisikos für Greifvögel (Mardrögel und im Höhlenen Kraftstoffarten schwer sichtbar). Gestaltung der Fundamentflächen mit Gräsern und Ansaat einer mehrjährigen Wildackermischung.

2.4 Räumung des Baufeldes und somit Entfernung aller möglicherweise als Habitate, Quartier oder Nistplatz geeigneten Strukturen außerhalb der Brutzeit (Brutzeit = Zeitraum zwischen Beginn des Brutgeschäftes in den Monaten März bis Juli, in der Regel von 01. Oktober bis 28./ 29. Februar ausgenutzt der örtlich festgestellten Brut-, Mist- und Fortpflanzungsstätten.

2.5 Vermeidung möglicher Lockeffekte für Amphibien in den Baufeldbereich durch Vermeidung von Vorgehöfig offen stehenden, ausnehmen oder steuerlichen Kleingewässern bzw. Wasserflächen, Vermeidung von Amphibienschutzzäunen, Vermeidung von Fallen für Amphibien durch Verwendung von Lochsteinen und Aufschluß im Baubereich.
Keine Engere Lagerung von bodenern Gelände-materialien, etwa von Steinen und Pflanze, Vermeidung von Amphibienschutzzäunen, Vermeidung von Fallen für Amphibien durch Verwendung von Lochsteinen und Aufschluß im Baubereich.
Sofortige Im Baufeld und eine Schüttung von Herrschenzugängen für Reptilien zu vermeiden

2.6 Schutz über an das Baufeld angrenzenden Baumbestände sowie empfohlen Leitenstäume während der Bauphase durch einen Bauzaun oder ähnlich geeignete Maßnahmen (Vermeidung des Befahrens mittel- und hochverdiegter Böden)

2.7 Schonende Verlegung der Kabellast in Bereichen bestehender Feldwege und ggf. im Bereich schotterbefestigter Landschaftsräume (z.B. schotterbefestigte Einstellbäume und Bolnq/Böschen) mittels Spülbohrverfahren.

2.8 Schichtgerechte Lagerung und ggf. Wiedereinbau von Boden.

2.9 Vermeidung einer Bereinpschung von Bodenerdmitteln.

2.10 Vermeidung von Schadstoffeinträgen durch die Verwendung von technisch einwandfreiem Gerät.

2.11 Erhalt von Luftaustauschbahnen durch optimale Standortwahl innerhalb geschlossener Waldflächen.

2.12 Vermeidung einer Inanspruchnahme der landschaftsbildprägenden Feuchtbestandsräume westlich des Maueter Waldes.

2.13 Vermeidung einer technischen Überprägung oder Inanspruchnahme landschaftsbildprägender Elemente.

2.14 Zur Überwachung der umweltrichtlichen Maßnahmen sowie während der Bauphase von Baubeginn bis zur Abnahme der Anlagen ist eine ökologische Baubegleitung durch einen Sachverständigen empfohlen (insbesondere zur Kontrolle zu fällenden Bäume auf Fledermausquartiere).

3. Flächen für Maßnahmen zum Schutz zur Pflege und zur Entwicklung von Natur und Landschaft (§ 9 Abs. 1 Nr. 20 BauGB)

3.1 Die Errichtung und Bewirtschaftung des Kompensationsbestandes hat zur Grundlage der Anzahl der geplanten WKA-Standorte und der entsprechenden Inhaltsanforderungen im Rahmen der Eingriffsregelung. Die Kompensationsmaßnahmen sind in Abstimmung mit der Unteren Naturschutzbehörde zu treffen. Im nächstgelegenen Genehmigungsverfahren sind detailliert und flächenscharf in Abstimmung mit der unteren Naturschutzbehörde festgelegt.
Die Eingriffe in Natur und Landschaft sind gemäß § 15 BNatSchG auszugleichen.
Um auch die Beeinträchtigungen des Landschaftsbildes durch die visuell dominanten vertikalen Strukturen zu kompensieren, ist in nachfolgenden Genehmigungsverfahren zu prüfen inwieweit die Errichtung von Ersatzpflanzungen möglich ist. Ersatzweise sind Ersatzmaßnahmen im räumlichen und funktionalen Bezug zu den Windkraftanlagen möglich.
Kann der Eingriff weder durch Ausgleichs- noch durch Ersatzmaßnahmen in angemessener Form kompensiert werden, ist eine Ersatzzahlung gemäß § 15 Abs. 6 BNatSchG in Verbindung mit Art. 6 BayNatSchG (2016) noch einem Rechnerverfahren zu leisten, Kosten ermittelt, der neben der Eingriffsintensität auch die Qualitäten des Landschaftsbildes berücksichtigt.

4. Denkmalschutz

4.1 Innerhalb der Konzentrationsfläche ist ein Bodendenkmal bekannt. Es wird darauf hingewiesen, dass weitere während der Erdarbeiten evenhuell zu Tage tretende Bodendenkmäler der Hesslschrift an das Bayerische Landesamt für Denkmalpflege oder die Untere Denkmalschutzbehörde gemäß Art. 8 DSchG anzuzeigen.

4.2 Im Zuge der konkreten Genehmigungsverfahren für die WKAs wird zur Überprüfung auch der Belange des Denkmalschutzes die Denkmalbehörde erneut beteiligt werden.

4.3 Im Bereich von Bodendenkmälern sowie in Bereichen, wo Bodendenkmäler vermutet werden, bedarf die Errichtung von WKA einer Erlaubnis nach Art. 7 Abs. 1 BayDSchG. Ausnahmen Bäume gemäß Art. 7 I DSchG. Außerdem muss eine Situation beachtet werden, wenn die Errichtung einer Anlage den Bestand oder das Erscheinungsbild eines Bodendenkmals beeinträchtigt (Art. 7 II DSchG).

E DARSTELLUNGEN AUS RECHTSKRÄFTIGEN FLÄCHENNUTZUNGSPLÄNEN

1. Flächen für die Land- und Forstwirtschaft

1.1 Flächen für die Landwirtschaft

1.2 Flächen für Forstwirtschaft
Die Flächen der Bauleitpläne mit Bezeichnungen (Stand: Darstellung/EE gemäß Art. 29 BV, 2011, z.g. Gemeindegebiet Gauting enthält.
Die Flächen für Forstwirtschaft sind in der Regel nicht Bestandteil dieser Gemeindegebietsentwicklung liegen noch nicht vor und werden daher nicht dargestellt.

F NACHRICHTLICHE ÜBERNAHMEN

1. Flächen für die Wasserwirtschaft

1.2 Wasserschutzgebiet Zone I
Die Errichtung von Windkraftanlagen ist hier in Ausnahmefällen zulässig. Die besonderen Schutzgebietsverordnung ist zu beachten.
Eine Ausnahmegenehmigung ist einzuholen.

1.3 Wasserschutzgebiet Zone II und III b
Die Errichtung von Windkraftanlagen ist hier in Ausnahmefällen zulässig. Die besondere Schutzgebietsverordnung ist zu beachten.
Eine Ausnahmegenehmigung ist einzuholen.

1.4 gesplante Wasserschutzgebiet mit Ausweisung der Zonierung (z. B. Zone III)
Die Errichtung von Windkraftanlagen ist hier in Ausnahmefällen zulässig.
Die besondere Schutzgebietsverordnung ist zu beachten.
Eine Ausnahmegenehmigung ist einzuholen.

2. Schutzgebiete und schützenswerte Bereiche

2.1 Amtlich kartiertes Biotop mit jeweiliger Kartierungsnummer
Die Errichtung von Windkraftanlagen ist hier nur nach vorheriger Beseitigung des Biotops (Umwandlung) möglich.
Bei der konkreten Standortentscheidung sind gesetzlich geschützte Biotope nach § 30 BNatSchG bzw. Art. 23 BayNatSchG auszuschließen.

2.2 Landschaftsschutzgebiet
Die Errichtung von Windkraftanlagen ist hier unter bestimmten Voraussetzungen zulässig. Ausschlaggebend hierfür ist die zum Zeitpunkt der Satzung des Teilflächennutzungsplanes gültige Fassung der betroffenen Landschaftsschutzgebietsverordnung.

2.3 FFH-Gebiete (Schutzgebiete der Natura 2000-Gebiet)
Die Errichtung von Windkraftanlagen ist hier nicht zulässig.
Eine Prüfung, ob eine Ausnahme möglich ist, kann nicht getroffen werden.
Die Zulässigkeit eines Vorhabens im Sinne der FFH-Richtlinie ist somit grundsätzlich nicht gegeben. Eine Ausnahme kann nur dann in Betracht kommen, wenn innerhalb des Schutzgebietes/Einzelnen Bereiches/Nutzung zur Verträglichkeit der Anlagen mit den Erhaltungszielen und dem Schutzweck des Gebiets.

2.4 Bannwald gem. Art.11 BayWaldG.
Die Bewirtschaftung von Wald bedarf einer anderen Bodennutzungsart (Rodung) bedarf der Erlaubnis.

3. Regelungen für den Denkmalschutz

3.1 Bodendenkmal mit jeweiliger Kartierungsnummer
Die Bestimmungen von Bodendenkmälern ist zu vermeiden.

4. Flächen für den überörtlichen Verkehr

4.1 Sonderflughafen Oberpfaffenhofen mit planfestgestelltem Bauschl

5. Luftrecht

5.1 Bauhöhenbeschränkung z.B. § 12(3) 2a LuftVG

G VERFAHRENSVERMERKE

1.

Der Gemeinderat Gauting hat in der Sitzung vom ..... die Aufstellung eines Teilflächennutzungsplanes "Windkraft" beschlossen. Der Aufstellungsbeschluss wurde am ..... ortsüblich bekannt gemacht (§ 2 Abs.1 BauGB).

Die Öffentlichkeit wurde gemäß § 3 Abs. 1 BauGB durch ..... über die Ziele und Zwecke der Planung unterrichtet. Gelegenheit zur Äußerung und Erörterung wurde in der Zeit vom ..... bis ..... gegeben.

Die Nachbargemeinden wurden gemäß § 2 Abs. 2 BauGB mit Schreiben vom ..... von der Planung unterrichtet und zur Äußerung bis zum ..... aufgefordert.

Die Behörden und sonstigen Träger öffentlicher Belange wurden mit Schreiben vom ..... gemäß § 4 Abs. 1 BauGB zur Äußerung bis zum ..... aufgefordert.

Der Gemeinderat hat die vorgebrachten Anregungen am ..... geprüft. Das Ergebnis wurde mitgeteilt.

Gauting, den .....

Siegel

Ausgefertigt

Gauting, den.....

Birgitta Servatius
1. Bürgermeisterin

2.

Die Genehmigung des Teilflächennutzungsplanes "Windkraft" in der Fassung vom ..... wurde mit Schreiben vom ..... erteilt.
Die Genehmigung wurde am ..... ortsüblich bekannt gemacht (§ 6 Abs. 5 Satz 3 BauGB i.V.m. § 20 Abs. 3 BauGB).

Die Auflage zur Genehmigung des Teilflächennutzungsplanes "Windkraft" ist somit gemäß § 10 Abs. 3 Satz 4 BauGB in Kraft getreten.
Eine Verletzung von Vorschriften nach § 214 Abs. 1 und 2 sowie Abs. 4 BauGB und § 215 Abs. 1 BauGB wurde nicht geltend.

Die Auflistung des Teilflächennutzungsplanes "Windkraft" mit Begründung liegt bei der Gemeinde Gauting während der allgemeinen Dienststunden zu jedermanns Einsicht bereit. Über den Inhalt wird auf Verlangen Auskunft gegeben.

Gauting, den.....

3.

Die ortsübliche Bekanntmachung der Genehmigung des Teilflächennutzungsplanes "Windkraft" erfolgte am ..... gemäß § 6 Abs. 5 / § 10 Abs. 3 BauGB.

Die Auflistung des Teilflächennutzungsplanes "Windkraft" ist somit gemäß § 10 Abs. 3 Satz 4 BauGB in Kraft getreten.
Eine Verletzung von Vorschriften nach § 214 Abs. 1 und 2 sowie Abs. 4 BauGB und § 215 Abs. 1 BauGB wurde nicht geltend.

Die Auflistung des Teilflächennutzungsplanes "Windkraft" mit Begründung liegt bei der Gemeinde Gauting während der allgemeinen Dienststunden zu jedermanns Einsicht bereit. Über den Inhalt wird auf Verlangen Auskunft gegeben.

München, den .....

.....

N

M 1:5.000

0 100 300 (m)

GEMEINDE GAUTING

SACHLICHER TEILFLÄCHENNUTZUNGSPLAN "WINDKRAFT"

NACH § 35 ABS. 3 SATZ 3 UND §5 ABS. 2b BauGB
i. V. m. § 204 ABS. 1 SATZ 4 BauGB
ALS TEIL EINER LANDKREISWEITEN GESAMTPLANUNG

PLANVERFASSER:
HESSELBERGER ARCHITEKTEN GMBH
DR.-ING. WOLFGANG HESSELBERGER, ARCHITEKT
PROFESSOR-BENJAMIN-ALLEE 1 85567 EBERSHAUSEN-SCHÄFTLARN
TEL.: 08178 / 86 87-0 FAX: 08178 / 86 87-50
architektur@hesselberger.de

GEFERTIGT AM: 25.10.2011
GEÄNDERT AM: 08.02.2012
MIT REDAKTIONELLER ÄNDERUNG VOM 15.05.2012